Ministerstvo
pro místní rozvoj

Jednání Meziregionální poradní skupiny

Odbor regionální politiky MMR

Odbor strategického rámce fondů EU MMR

23. listopadu 2026

Obsah

01 Zahájení a úvodní slovo

02 Aktuální stav přípravy NRPP na národní úrovni

03 Resortní skupiny k tvorbě NRPP

04 Stanoviska územních partnerů k tvorbě NRPP

05 Územní dimenze v NRPP

06 Různé

Ministerstvo
pro místní rozvoj

Zahájení

Kamil Papež

23. listopadu 2026

Ministerstvo
pro místní rozvoj

Aktuální stav přípravy NRPP na národní úrovni

Klára Kracíková

23. listopadu 2026

Podpora ze strany Komise

- Komise vydala předběžný návrh vodítek pro přípravu NRPP
- Na prosbu ČR Komise připravila rovněž komentovanou šablonu NRPP
- Probíhají četné technické semináře, organizované Komisí nebo předsednictvím
- Probíhá příprava evropských vodítek k DNSH, Komise slibuje zásadní zjednodušení (vyjmenované intervenční oblasti, které jsou vždy v souladu)

Příprava metodických dokumentů k NRPP

Metodické doporučení pro přípravu kapitol a opatření NRPP

- Probíhá vypořádání připomínek PS Metodika.
- První verze bude k dispozici v **prosinci 2026.**
- Další verze naváže na vyjednání legislativy v rámci trialogu.

Workshop ke costingu | 9. 12. 2026

- Metodické vymezení a sdílení zkušeností z NPO včetně konkrétních příkladů.

Metodické fiche pro implementaci NRPP

- Probíhá finalizace fichí pro jednotlivé metodické oblasti.
- V **lednu 2027** začne tvorba metodických pokynů. Návrhy projednají a připomínkují PS Metodika a OS JNR.

Tabulka pro přípravu opatření (MasterTable)

S cílem přípravovat opatření NRPP ve stejné struktuře byla pro věcné gestory v 11/2026 připravena tabulka (MasterTable)

Tabulka vychází z přílohy V nařízení o NRPP (šablona NRPP), obsahuje vzájemně propojené buňky a vzorce, které usnadňují vyplňování

Nyní gestoři pracují na MasterTable v 1. fázi (zadání samotných opatření, včetně zdůvodnění)

Od prosince bude MasterTable doplněna rovněž o costingovou část

A	B	G	H	I	J	M	O	P	Q
NEVYPLŇOVAT Kod_Kap_RO_Opa_IF_Akt/Faze_Kat.regio	NEVYPLŇOVAT Kód_Kap_RO_Opatření	Kód_Kapitola*	NEVYPLŇOVAT Název_Kapitola	Akronym_ŘO*	NEVYPLŇOVAT Kód_ŘO	Ref/Inv/Výsledkově orient.intervence*	Název_opatření*	Pořadové číslo opatření (formát xx)*	Kód_Oblasti intervence*
C07-01-MPO-I01-173-01-NAR	C07-01-MPO	C07	Energetika	MPO	MPO	Investice	FN na FVE	01	173
C07-01-MPO-I01-241-01-NAR	C07-01-MPO	C07	Energetika	MPO	MPO	Investice	FN na FVE	01	241
C07-02-MPO-R01-241-00-NAR	C07-02-MPO	C07	Energetika	MPO	MPO	Reforma	Komunitní energetika	02	241
-----00-	-----00-								
-----00-	-----00-								
-----00-	-----00-								
-----00-	-----00-								
-----00-	-----00-								
-----00-	-----00-								
-----00-	-----00-								

Ministerstvo
pro místní rozvoj

Děkuji
za pozornost

Klára Kracíková

Klara.Kracikova@mmr.gov.cz

Ministerstvo
pro místní rozvoj

Resortní skupiny k tvorbě NRPP

Klára Kracíková

23. listopadu 2026

Nová microsite k 28+

Najdete zde:
https://www.dotaceeu.cz/cs/microsites/28-plus/programove-obdobi-28

nebo lze touto cestou: www.dotaceEU.cz → Evropské fondy v ČR → Programové období 2028+

Funkční od konce září 2026



Microsite – sekce "Pro odborníky"

- Prostor pro sdílení informací o uskutečněných jednáních rezortních platforem, výstupů, členech apod. na jednom místě
- Vše veřejně dostupné
- Zaslat zde:

PSNRPP@mmr.gov.cz

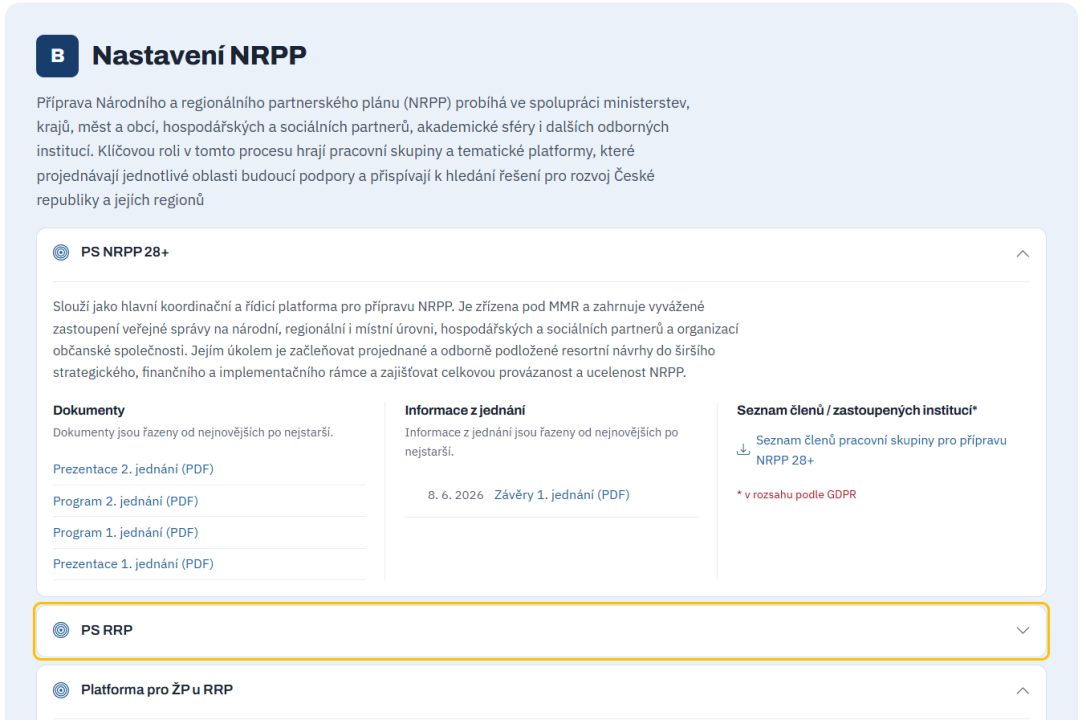

Informace z resortních skupin

MZE – platforma pro přípravu SZP 2028+	15.10.2026
MZE – LEADER	11.11.2026
MZd – koncepční PS pro přípravu období 2028+	12.10.2026
MPO – resortní platforma	16.10.2026
MPSV – partnerská platforma MPSV 2028+	22.06.2026
MPSV – partnerská platforma MPSV 2028+	18.11.2026
MŠMT – pracovní skupina Vzdělávání 28+	18.11.2026
MŠMT – pracovní skupina Výzkum a vývoj 28+	20.11.2026
MMR – pracovní skupina Bydlení, cestovní ruch, regionální rozvoj	19.11.2026
MV – pracovní skupina Home fondy	/
MV – pracovní skupina EGovernment, digitalizace, odolnost, kyberbezpečnost	1.6.2026
MD – pracovní skupina 2028+	26.8.2026

Informace z resortních skupin

Datum	Čas	Akce	Resort
20.11.2026	13:00	Pracovní skupina Výzkum a vývoj 28 +	MŠMT
26.11.2026	13:30	Odborné skupiny OP Rybářství	MZE
27.11.2026	10:30	Lesní hospodářství – projektová opatření	MZE
30.11.2026	13:00	Přípravná platforma Životní prostředí 2028+	MŽP

Ministerstvo
pro místní rozvoj

Děkuji
za pozornost

Klára Kracíková

Klara.Kracikova@mmr.gov.cz

Ministerstvo
pro místní rozvoj

Stanoviska územních partnerů k tvorbě NRPP

Kamil Papež

23. listopadu 2026

Asociace krajů České republiky

Asociace krajů ČR



Metropolitní oblasti a aglomerace v ČR

Jednání MRPS

Praha
23.11.2026
MMR
Pařížská



METROPOLITNÍ OBLASTI A AGLOMERACE V ČR

Stanovisko MOA k NRPP a RPP

E. Beneš

MOA

Jednání SO MOA

- Informace o proběhlých jednáních pro MOA
- Jednání pracovní skupiny MOA pro kontrolu
- Svolání jednání Výboru MOA
- Jednání výboru MOA 11.11.2026



Ministerstvo
pro místní rozvoj

Praha dne (dle data elektronického podpisu)
Čj.: MMR-75097/2026-67

Mgr. Zuzana Mrázová
ministryně pro místní rozvoj

Vážený pane předsedo,

v souvislosti s přípravou Národního a regionálního partnerského plánu České republiky pro období 2028–2034 (NRPP) a navazující diskusí o regionálních partnerských plánech (RPP) si Vás dovolují požádat o zaslání aktuálních oficiálních stanovisek a přijatých usnesení Vaší organizace k NRPP a RPP.

Cílem je zajistit, aby další jednání Meziregionální poradní skupiny MMR (MRPS), která je určena pro územní partnery, vycházela z přesně zachycených a správně interpretovaných aktuálních postojů jednotlivých územních partnerů.

Prosím o zaslání příslušných usnesení, případně shrnutí jejich zásadních postojů, nejpozději do **12. listopadu 2026,** a to písemně jako odpověď na tento dopis a současně elektronicky na adresu pavla.kostalova@mmr.gov.cz. Pokud Vaše organizace formální usnesení k této problematice nepřijala, prosím o stručné sdělení jejího aktuálního stanoviska.

Případné dotazy zodpoví Pavla Košťálová na výše uvedené e-mailové adrese. Dotazy bude rovněž možné vznést na jednání MRPS plánovaném na **12. listopadu 2026**.

Nejde o nové připomínkové řízení, ale o sjednocení podkladů pro další věcnou diskusi na MRPS.

Předem Vám děkuji za spolupráci.

S pozdravem

Mgr. Zuzana Mrázová

Vážený pan
Mgr. Miroslav Žbánek, MPA
předseda výboru Svazku obcí Metropolitní oblasti a aglomerace České republiky
Svazek obcí Metropolitní oblasti a aglomerace České republiky
Mariánské náměstí 2
110 00 Praha 1

Ministerstvo pro místní rozvoj
Staroměstské náměstí 6, 110 00 Praha 1
mmr.gov.cz

METROPOLITNÍ OBLASTI A AGLOMERACE V ČR

Usnesení Výboru SO MOA

- zachování silné územní dimenze a osvědčeného integrovaného přístupu k rozvoji území,
- vyčlenění odpovídajících finančních prostředků na podporu a realizaci územní dimenze v rámci NRPP, včetně podpory rozvoje metropolitních oblastí a aglomerací,
- aktivní zapojení všech územních partnerů do rozhodovacích procesů na regionální úrovni a stabilní, transparentní a předvídatelné nastavení implementačních mechanismů,

Usnesení Výboru SO MOA

- informační a koordinační roli krajů a Ministerstva pro místní rozvoj v rámci Regionálních stálých konferencí (RSK),
- vytvoření mechanismu regionálních partnerských plánů s jasně definovanými pravidly a zárukami pro realizaci strategických projektů v jednotlivých regionech, včetně odpovídající finanční alokace,

Usnesení Výboru SO MOA

- vytvoření regionální kapitoly pod patronací Ministerstva pro místní rozvoj, zachování a případné posílení nástroje Integrovaných teritoriálních investic (ITI) a odpovídající postavení metropolitních oblastí a aglomerací v systému regionální politiky České republiky,
- zapojení všech relevantních partnerů do přípravy a aktualizace strategických dokumentů a zajištění dostatečné flexibility při řešení specifických potřeb jednotlivých území.

Spolupráce a společné priority územních partnerů

E. Beneš

MOA

Body jednání ÚP

- Jednání 18.11.2026
- Informování o současném stavu vyjednávání na místní a evropské úrovni
- spolupráce při řešení otázek
  - Finanční nástroje
  - Přímo řízené programy
- Dohoda na následujících bodech:
  - **Definice termínů a pojmů v NRPP a RPP pro nové programové období 28+**
  - **Zrychlení SRR a jeho propsání do vyjednávání o období 28+**
  - **Silný ÚDOP**
  - **Územní dimenze pravidelnou součástí každé přípravné platformy**
  - **Příprava územní kapitoly se specifiky jednotlivých území**

Sledujte nás
na sociálních sítích

METROPOLITNÍ OBLASTI A AGLOMERACE V ČR

www.moa-cr.cz

Děkujeme za pozornost

Asociace euroregionů ČR

ASOCIACE EUROREGIONŮ ČR

Přeshraniční vazby v přípravě NRPP

Stanovisko Asociace euroregionů České republiky
k Národnímu a regionálnímu partnerskému plánu ČR 2028–2034

ÚZEMNÍ DIMENZE

REGIONÁLNÍ PARTNERSKÉ PLÁNY

PARTNERSTVÍ

Přeshraniční vazby přispívají k územní soudržnosti a integrovanému rozvoji.

Územní dimenze musí být součástí opatření

Nestačí ji uvést v úvodu NRPP.

Doložené přeshraniční vazby mají ovlivnit návrh podpory všude, kde jsou pro území významné.

01 **Obsah a pravidla opatření**

02 **Územní zacílení investic**

03 **Cíle a milníky, pokud je to odůvodněné**

Doprava • pracovní trh • veřejné služby • společná přírodní rizika

ESPON CROSS-CZ, TRILINK a další analytické podklady: funkční vazby mimo administrativní hranice

Pracovní vymezení: Německo a Rakousko

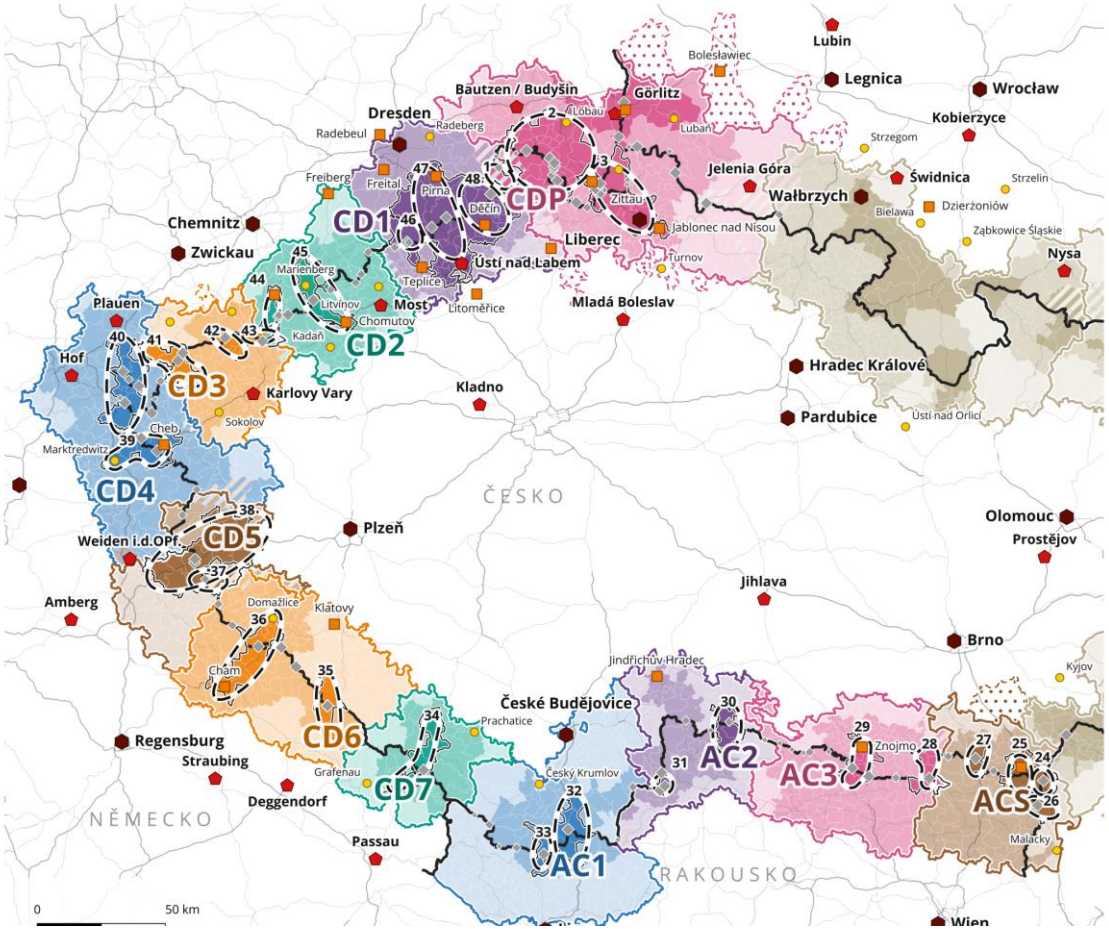

12 přeshraničních funkčních oblastí

1 609 obcí

5,21 mil. obyvatel

Tři úrovně

lokální · subregionální · regionální

Pracovní analytické vymezení, nikoli schválená typologie NRPP.

Zdroj: ESPON CROSS-CZ, pracovní mapový podklad

Pracovní vymezení: Polsko a Slovensko

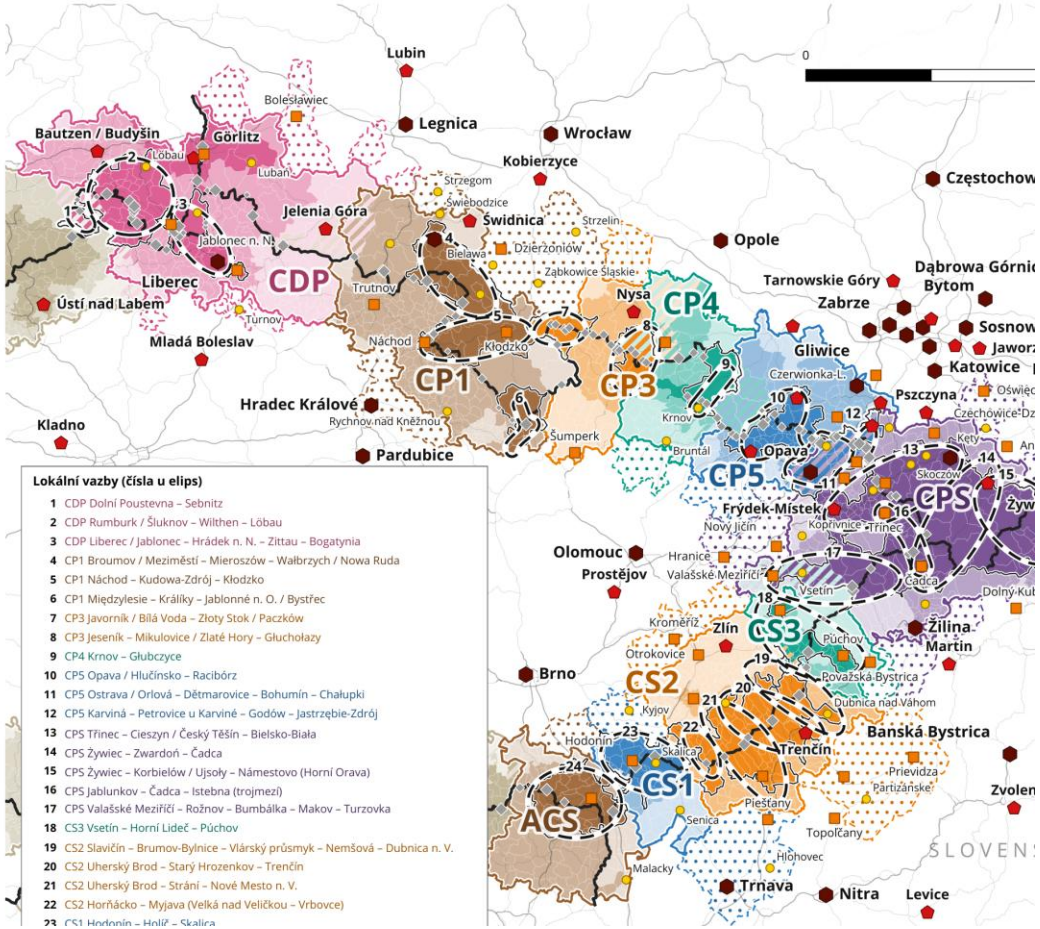

10 přeshraničních funkčních oblastí

1 485 obcí

5,98 mil. obyvatel

Tři úrovně

lokální · subregionální · regionální

Pracovní analytické vymezení, nikoli schválená typologie NRPP.

Zdroj: ESPON CROSS-CZ a TRILINK, pracovní mapový podklad

RPP mají koordinovat více než velké projekty

RPP mají koordinovat také tematické resortní investice a jejich územní souvislosti.

TEMATICKÁ OPATŘENÍ

Resortní investice a jejich územní dopady

REGIONÁLNÍ PARTNERSKÉ PLÁNY

Koordinace regionálních priorit

PŘESHRANIČNÍ VAZBY

Společné strategie, funkční vazby a záměry

V příhraničních krajích systematicky posuzovat přeshraniční funkční vazby relevantních investic.

Společné strategie, dlouhodobé dokumenty a připravované projekty sousedních regionů.

Územní partneři potřebují vstupovat včas

1

Věcné vymezení

Resort připravuje obsah a cíle opatření.

2

Podněty z území

Partneři přinášejí potřeby, data a návrhy.

3

Projednání a odezva

Resort podněty posoudí a sdělí výsledek.

Zapojení partnerů nemá začínat až u hotového návrhu.

Euroregiony propojují veřejné instituce, samosprávy a odborné aktéry na obou stranách hranice.

Přeshraniční překážky mají ekonomické dopady

20 % odstraněných překážek

+ 2 % potenciální růst HDP příhraničních regionů EU

Modelový odhad Evropské komise z roku 2017

Nedostatek investic není jediná překážka

- Rozdílné právní předpisy
- Správní postupy
- Rozdělení kompetencí

Euroregiony identifikují bariéry a předávají podněty státní správě.

Překážky řešit společně se sousedními státy.

Podmínky podpory mají respektovat rozdílnou absorpční kapacitu obcí a dalších příjemců.

Znalosti euroregionů využít při přípravě opatření

Euroregiony dlouhodobě působí jako platformy spolupráce mezi veřejnými institucemi, samosprávami, odbornými organizacemi a dalšími aktéry na obou stranách hranice.

MÍSTNÍ POTŘEBY

Znalost území a jeho skutečných rozvojových priorit

FUNKČNÍ VAZBY

Dlouhodobá partnerství a společné strategie v příhraničí

PŘESHRANIČNÍ BARIÉRY

Praktické informace o překážkách a možnostech jejich řešení

Při identifikaci překážek a přípravě reforem mohou euroregiony předávat ověřené podněty resortům.

Čtyři požadavky pro další přípravu NRPP

01

Posuzovat přeshraniční funkční vazby

Metodika územní dimenze a relevantní opatření NRPP

02

Vyjasnit širší koordinační roli RPP

Regionální priority českého příhraničí v návaznosti na sousední území

03

Zapojovat partnery a řešit překážky včas

Včasné projednávání opatření a spolupráce resortů se sousedními státy

04

Využívat znalosti a zkušenosti euroregionů

Informace o funkčních vazbách, potřebách a překážkách příhraničí

AEČR nabízí MMR součinnost a podklady od jednotlivých euroregionů.



Ministerstvo
pro místní rozvoj

Děkuji
za pozornost

Kamil Papež

Kamil.Papez@mmr.gov.cz

Ministerstvo
pro místní rozvoj

Územní dimenze v NRPP

Miroslav Daněk

23. listopadu 2026

Tři otázky pro aplikaci územní dimenze

Otázka 1: Potřebnost

Existují významné územní rozdíly ve výskytu daného problému / jevu?

Otázka 2: Efektivita (cílené podpory státu)

Povede územní zacílení k lepším výsledkům? Na jaké úrovni je efektivnější cílit opatření?

Otázka 3: Absorpční kapacita

Existují v území aktéři schopní podporu využít a proměnit ve výsledky?



Co chceme územní dimenzí při přípravě NRPP zajistit?

Územní dimenze není otázka „kam půjdou peníze“, ale zda má veřejná intervence v různých územích fungovat stejně

Při návrhu každého opatření potřebujeme ověřit:

1. **Liší se problém nebo potenciál mezi územími?**
   - nejen jeho intenzita, ale také příčiny a podmínky řešení.

2. **Má proto smysl intervenci územně diferencovat?**
   - povede jiné nastavení k lepším výsledkům než jednotné řešení?

3. **Na jaké územní úrovni problém skutečně funguje?**
   - kraj, ORP, město a zázemí, MoA, venkovské či jiné funkční území?

4. **Jsou v území podmínky pro realizaci změny?**
   - aktéři, kapacity, připravenost, koordinace, financování a následný provoz.

Co může být výsledkem? Územní dimenze není pouze územní alokace



Výsledek testu ÚD neurčuje automaticky nástroj ani finanční alokaci – určuje, zda a jak je účelné opatření územně diferencovat.

Regionální rozměr v NRPP

Regionální kapitola = aktuálně pouze název bez jasné shody na obsahu.

Regionální témata rozdělena:

1. Kapitola / kapitoly témat v gesci MMR (cestovní ruch, bydlení, brownfieldy, smart/inovace) a případně další témata z věcných resortů, kde nebudou mít zájem mít ŘO

- Počítáme s významnou rolí ÚP jako příjemců; zcela nezbytné územní cílení dle SRR 28+, případně sektorové územní dimenze ad. vstupy dle domluvy

Název kapitoly/kapitol zatím nestanoven (místní rozvoj)

2. Kapitola na strategické a transformační projekty území

- Každý kraj svoji obálku, 1 ŘO atd. - více na dalších slidech

3. Průřezové pojetí územní dimenze v dalších kapitolách (viz předchozí blok)

Územní kapitola

- Územní kapitola bude zaměřena výhradně na strategické a transformační projekty - název kapitoly: Kapitola strategických a transformačních projektů v území

- Další potřeby a intervence do území budou řešeny jako horizontální princip v NRPP (přes kapitoly věcně spadající pod MMR i další resorty)

  - Kapitoly – kde bude ŘO MMR - zajištění územní dimenze dle SRR 28+ nebo dle specificky stanovené ÚD dle domluvy ŘO, ORP-MMR a případně územních partnerů = potřebnost a vhodnost intervence do specifického typu území.

  Dá se předpokládat snadnější domluva a zajištění ÚD.

  - Kapitoly – kde nebude ŘO MMR – dtto.

Vše předpokládá "kodifikaci" v rámci NRPP, "ÚDOP", aktivní přístup vůči resortům

Územní kapitola - pracovní návrh ORP-MMR

Charakteristika:

- Každý kraj dostane dle stanoveného klíče alokaci na strategické projekty (13+1)
- Tzv. uhelné kraje dostanou alokaci na transformační projekty (3)
- 1 ŘO (na MMR)
- Strategické a transformační projekty budou multi-tematické. Bude nutné vyjednat s resorty pro monotematické strategické projekty.
- Kapitola bude určena pro široké pole příjemců, nejen pro územní partnery, má-li plnit strategický/transformační smysl
- Monotematické strategické a transformační projekty zde nebudou řešeny - zůstane na resortních kapitolách, které je budou moci vypsat.
- Budou stanovena kritéria a mantinely strategických a transformačních projektů
- Počet projektů není limitován (může být 1, může jich být více)

Nová metodika HSOÚ: sedm ukazatelů a jedno transparentní pravidlo vymezení na úrovni SO ORP

Ekonomická oblast (3)

dlouhodobá nezaměstnanost
aktivní ekonomické subjekty
soběstačnost na trhu práce

Sociální oblast (4)

předčasné odchody ze ZŠ
osoby v exekuci
závislost seniorů
migrační poměr mladých 20–39 let

INDEX KONVERGENCE

SO ORP vůči ČR = 100

- prostý průměr 7 ukazatelů
- tříletý průměr,
- ořez 50–150
- 2016–2025
- vyšší váha posledních let

PRAVIDLO

index < 90

→ návrh HSOÚ

https://mmr.gov.cz/cs/microsites/uzemni-dimenze/regionalni-rozvoj/strategie-regionalniho-rozvoje-cr-2028

Doplňkově: trendy a podmíněné projekce – vymezení nemění a nezakládají nárok na podporu.

Index konvergence

HSOÚ 28+ projekce: index < 90, nebo index < 100 a projekce indexu k roku 2028 < 90. 82 SO ORP, 32 % obyvatel ČR.
HSOÚ 28+ SO ORP (index konvergence SO ORP vůči ČR < 90): 63 SO ORP, 26 % obyvatel ČR.

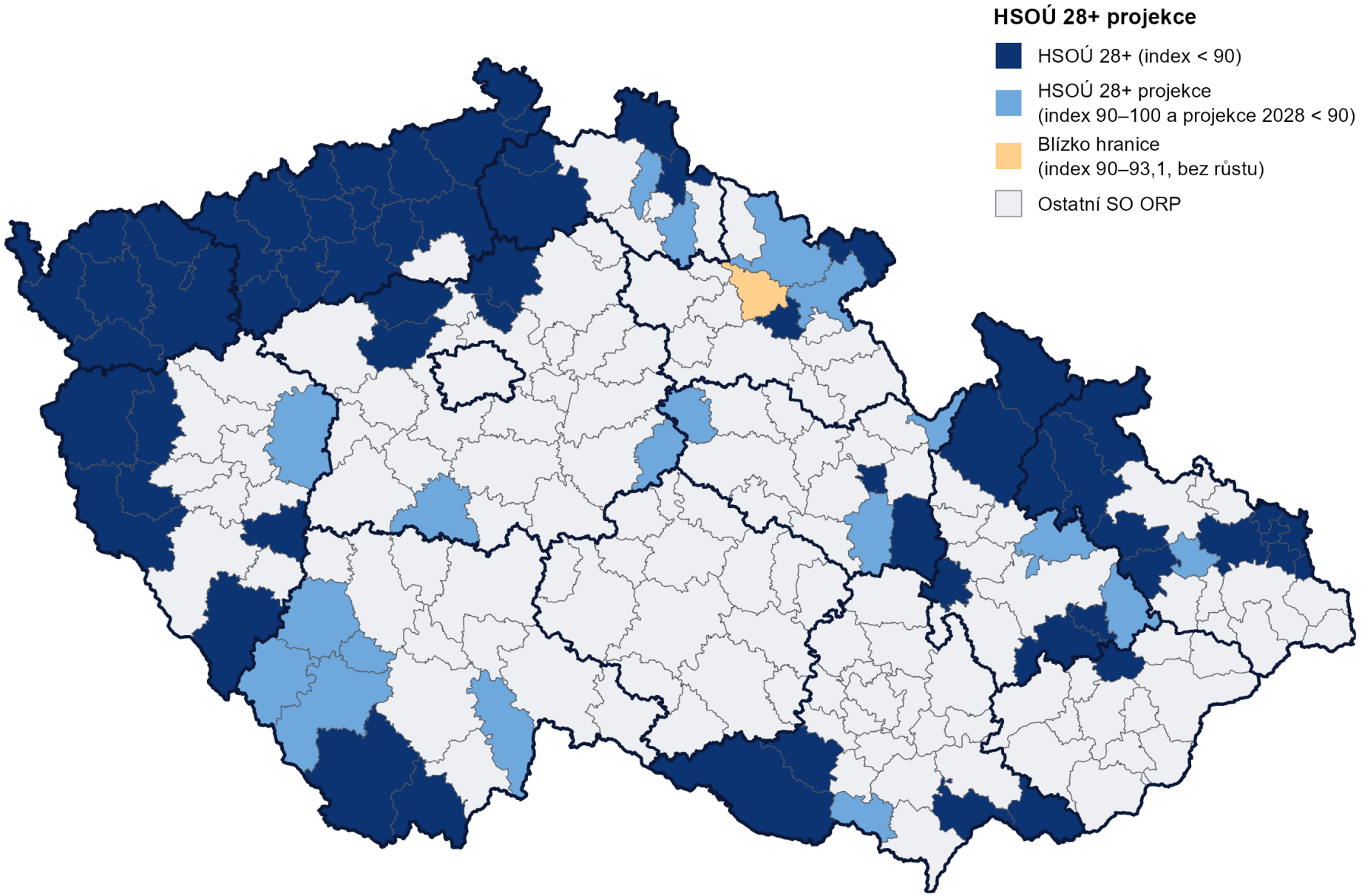

Zdroj dat: ČSÚ, ČHMÚ, MŠMT, ÚP ČR, Exekutorská komora, MF ČR; zpracování MMR. SRR 28+ – pracovní verze v0.83.

Znevýhodněné kraje: pět ukazatelů úrovně, sedm charakteristik vývoje a dvě transparentní pravidla

Úroveň (5), průměr 2022 až 2024

produktivita práce (HPH na hodinu)
disponibilní důchod domácností
podíl nezaměstnaných osob
podíl osob v hmotné nouzi
naděje dožití při narození

Vývoj (7), za 10 let od 2012 až 2014

posun týchž 5 ukazatelů proti ČR
růst počtu zaměstnaných
přirozený přírůstek a vnitřní stěhování

POROVNÁNÍ S ČR

kraj vůči ČR = 100

výrazně horší: o více než 10 %
(naděje dožití o více než 1 rok)

vývoj: posun proti ČR za 10 let

ověřeno v 54 variantách (prahy, období, ČR bez Prahy)

PRAVIDLA

3 z 5
horší úroveň
→ znevýhodněný kraj
trvale: i v letech 2012 až 2014

3 ze 7
nepříznivý vývoj
→ zhoršuje se

Podrobně po krajích: dashboard na webu MMR

Výsledek: Karlovarský, Ústecký a Moravskoslezský kraj jsou trvale znevýhodněné a zhoršují se (Moravskoslezský hraničně), ostatní kraje bez výrazného problému. Kategorie jsou analytické, nezakládají nárok na podporu.

3
kraje trvale znevýhodněné
Karlovarský (36 z 54 variant), **Ústecký** (54 z 54 variant), **Moravskoslezský** (30 z 54 variant)

1
kraj ke sledování
Liberecký, formálně ohrožený (9 z 54 variant); bez výrazného problému

3
kraje se vůči ČR zhoršují
Karlovarský, **Ústecký**, **Moravskoslezský** (hraniční); vývoj za 10 let

82 mld. Kč
ročně mezera proti udržení produktivity z let 2012 až 2014
tři trvale znevýhodněné kraje (vůči ČR) dohromady, průměr let 2022 až 2024; 1,08 % HDP ČR, rozpětí variant 0,72 až 1,84 %

Zhoršení vůči ČR stojí u všech 3 krajů na pomalejším růstu produktivity a na úbytku obyvatel a pracovních míst; příjmy domácností, nezaměstnanost, hmotná nouze a naděje dožití se vůči ČR nezhoršují. Jak vymezujeme kraje v 5 krocích

Analytický výstup, výsledky dosud nebyly schváleny. Kategorie krajů jsou analytické, nejde o vymezení státem podporovaných regionů podle zákona č. 248/2000 Sb.

Kraj: Ústecký kraj (trvale znevýhodněný)

Mapa krajů

Zobrazit: Stav kraje

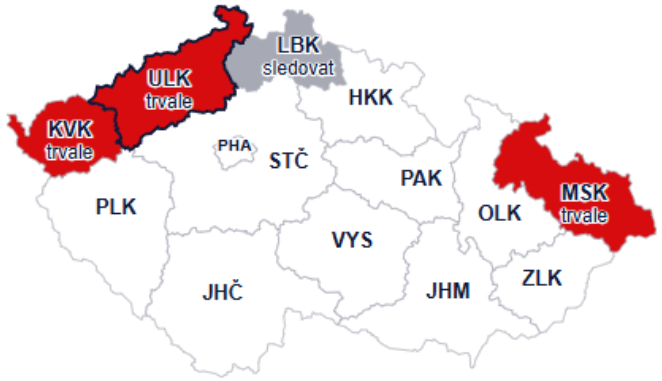

Obrázek grafu (PNG)

trvale = trvale znevýhodněný
sledovat = bez výrazného problému, ke sledování
bez výrazného problému

Stav a vývoj | Semafor | Proč | K diskusi | Mezera | Vývoj v čase

Ústecký kraj

TRVALE ZNEVÝHODNĚNÝ VÝVOJ VŮČI ČR: **ZHORŠUJE SE**

V čem je problém

výrazně horší úroveň 5 z 5 ukazatelů (v letech 2012 až 2014 5 z 5)

- nízká produktivita práce
- nízké příjmy domácností
- vyšší nezaměstnanost
- vyšší podíl osob v hmotné nouzi
- nižší naděje dožití

Jak se vyvíjí

za 10 let nepříznivě 3 ze 7 ukazatelů, příznivě 1 ze 7

- produktivita se vzdaluje od ČR: z 86 na 80 % průměru (2012 až 2014 proti 2022 až 2024)
- pracovních míst přibylo o 4,5 p. b. méně než v ČR (2012 až 2014 proti 2022 až 2024)
- úbytek obyvatel bez zahraniční migrace: za roky 2015 až 2024 o 28 ‰ horší než v ČR
- příznivě: příjmy domácností se přibližují k ČR (o 2,7 bodu)

Výklad: zhoršení stojí na produktivitě práce a na úbytku obyvatel a pracovních míst (zaměstnanost a přírůstek obyvatel sdílejí úbytek lidí); disponibilní důchod, nezaměstnanost, hmotná nouze a naděje



Ministerstvo
pro místní rozvoj

Děkuji
za pozornost

Miroslav Daněk

Miroslav.Danek@mmr.gov.cz

Ministerstvo
pro místní rozvoj

Různé

Kamil Papež

23. listopadu 2026